

«СОГЛАСОВАНО»

Начальника МКУ «Управление
образования» Дальнереченского
городского округа



Н.Н. Шитько

2022 г.

«СОГЛАСОВАНО»

Врио начальника
ОГИБДД МО МВД
России «Дальнереченский»
капитан полиции



С.С. Естропов

2022 г.

УТВЕРЖДАЮ:

Заведующий МБДОУ «ЦРР-
детский сад № 10» Дальнереченского
городского округа



С.В. Кареева

2022 г.

ПАСПОРТ

дорожной безопасности

Муниципальное бюджетное дошкольное образовательное
учреждение «Центр развития ребёнка - детский сад № 10»
Дальнереченского городского округа
(МБДОУ – «ЦРР – детский сад № 10» ДГО)

2022 год

Содержание

1. Общие сведениястр.3
2. План–схема района расположения ОУ, пути движения транспортных средств и детей (рис № 1).....стр.4
- 3.План схема маршрута движения организованных групп детей от ОУ к СОШ №2 (рис №2).....стр.5
- 4.План схема пути движения транспортных средств к местам погрузки/разгрузки и рекомендуемые пути передвижения детей по территории (рис №3).....стр.6

Общие сведения

Муниципальное бюджетное дошкольное образовательное учреждение
«Центр развития ребёнка – детский сад № 10» Дальнереченского городского
округа.

Тип ОУ дошкольное образовательное учреждение

Юридический адрес ОУ: 692132 г. Дальнереченск Ленина 16 - а

Фактический адрес ОУ: 692132 г. Дальнереченск Ленина 16 - а

Руководители ОУ:

Заведующий _____ О.В. Кареева _____ 25-2-86
(инициалы, фамилия) (телефон)

Заместитель заведующего

по ВМР _____ Н.А. Столярова _____ 25-2-86
(инициалы, фамилия) (телефон)

Заместитель заведующего

по АХР _____ АС. Можаровская _____ 25-2-86
(инициалы, фамилия) (телефон)

Ответственный сотрудник от ГИБДД – инспектор (по пропаганде БДД)

ОГИБДД МО МВД России «Дальнереченский»

старший лейтенант полиции _____ И.И. Комелягина _____ 8-908-450-54-53
(звание) (инициалы, фамилия) (телефон)

Количество детей 337

Наличие уголка по БДД _____ имеется в группах – 12шт
(если имеется, указать место расположения)

Телефоны оперативных служб:

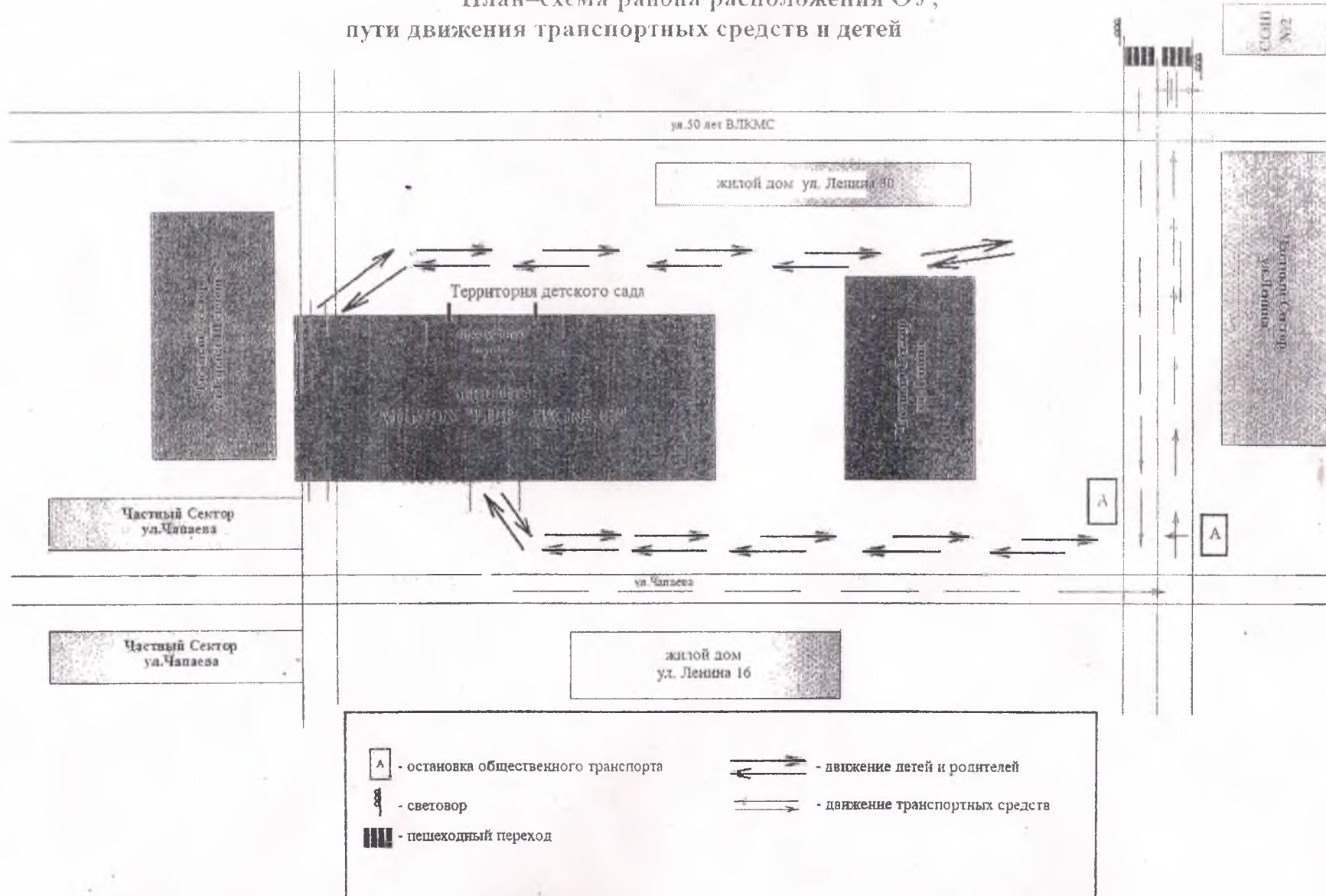
Скорая помощь – 03

Служба спасения – 01, 25-9-01

ОГИБДД 25-2-73

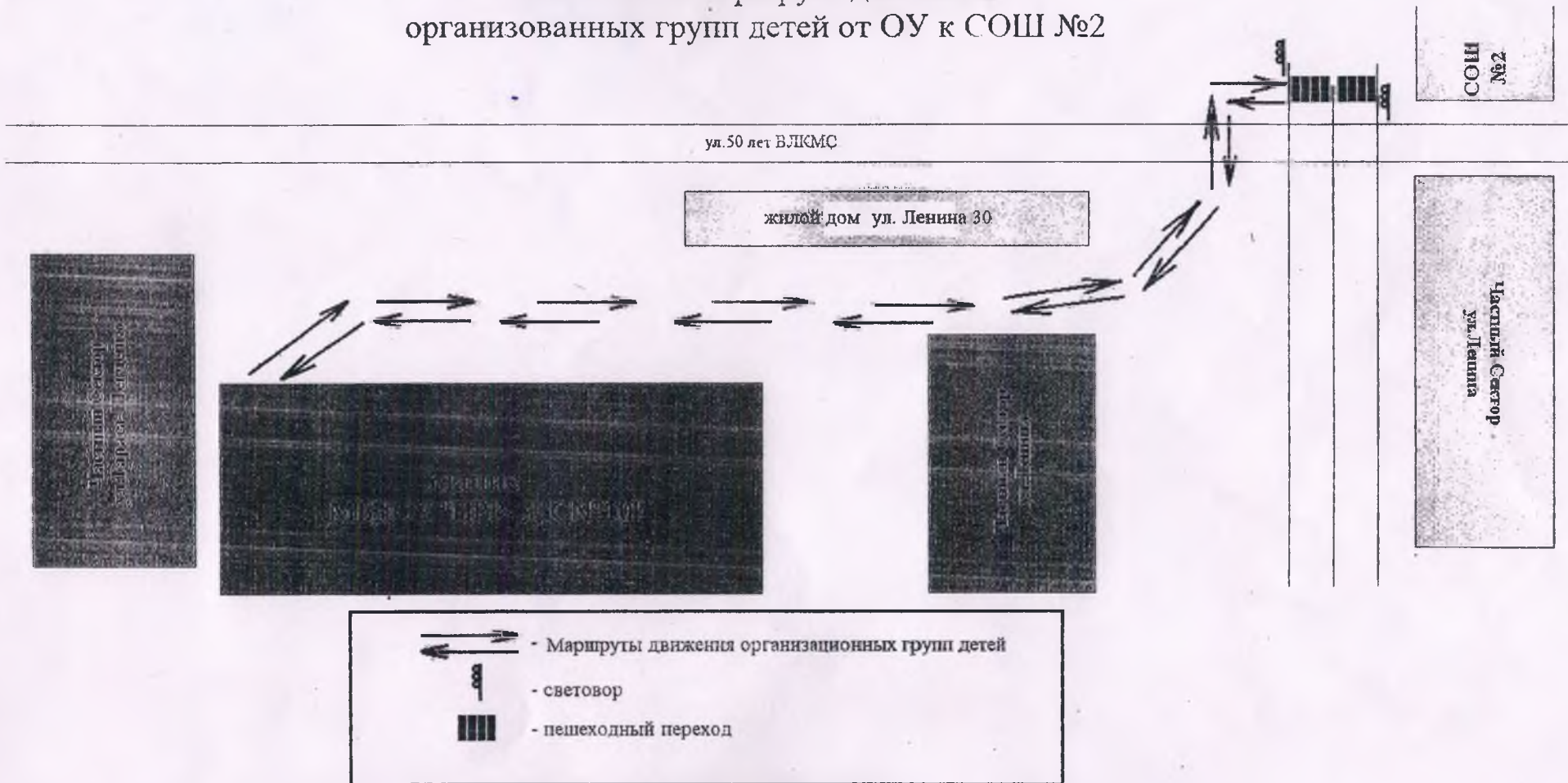
Полиция (ДЧ) 25-7-05, 02 с мобильного тел. - 102

План-схема района расположения ОУ,
пути движения транспортных средств и детей



(рис. № 1)

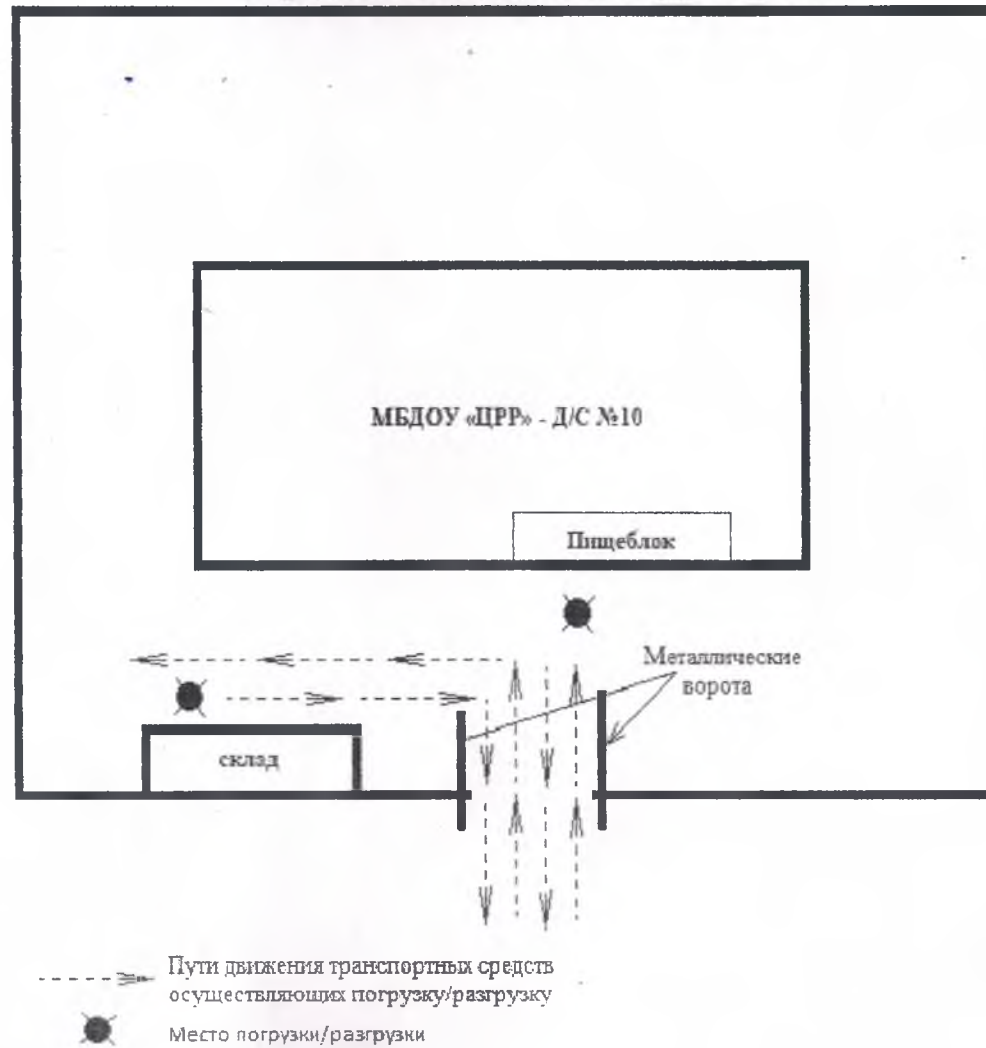
План - схема маршрута движения
организованных групп детей от ОУ к СОШ №2



(рис. № 2)

5

**План- схема
Пути движения транспортных средств к местам
разгрузки/погрузки и рекомендуемые пути
передвижения детей по территории.**



(рис. № 3)